

Javni uvid u prijedloge granica pomorskog dobra/lučkog područja

Sukladno članku 23. Zakona o pomorskom dobru i morskim lukama („Narodne novine” br. 83/23 – dalje u tekstu: Zakon) Povjerenstvo za granice pomorskog dobra Splitsko-dalmatinske županije (dalje u tekstu: Povjerenstvo) dužno je prijedlog granice pomorskog dobra i lučkog područja luke posebne namjene staviti na javni uvid na oglasnu ploču i mrežne stranice jedinice područne (regionalne) samouprave i jedinice lokalne samouprave za čije područje se predlaže granica pomorskog dobra i lučkog područja luke posebne namjene.

Javni uvid traje 30 dana i svi sudionici za vrijeme trajanja javnog uvida mogu dati pisane prijedloge i primjedbe Upravnom odjelu za turizam, pomorstvo i promet, Splitsko-dalmatinske županije (email: granicepd@dalmacija.hr) . Prijedlozi i primjedbe koji nisu dostavljeni u roku ili nisu čitljivo napisani neće se uzeti u obzir kod izrade izvješća o javnoj raspravi. Prijedlozi i primjedbe koji se u pisanom obliku zaprime za vrijeme trajanja javnog uvida dostavljaju se Povjerenstvu koje je dužno obraditi zaprimljene prijedloge i primjedbe i pripremiti izvješće o javnoj raspravi.

Izvješće o javnoj raspravi objavljuje se na oglasnoj ploči i mrežnim stranicama jedinice područne (regionalne) samouprave i jedinice lokalne samouprave za čije područje se predlaže granica pomorskog dobra i lučkog područja luke posebne namjene.

REPUBLIKA HRVATSKA
ŽUPANIJA SPLITSKO-DALMATINSKA
K.O. SUĆURAJ Mbr: 311731
Pr.br.: 64/2023

GEODETSKI SITUACIJSKI NACRT
PREKLOPLJEN NA DOF1/2020

M 1:1000

PRIJEDLOG ODREĐIVANJA GRANICE
POMORSKOG DOBRA
SUĆURAJ - PRAPRATNA

Naručitelj:
IANOS D.O.O.
Savska cesta 32, Zagreb
OIB: 61321057850

- KATASTARSKO STANJE
- 942/9 KATASTARSKI BROJ
- TOPOGRAFSKO STANJE
- LINIJA SVVV - 18.1 cm
- LINIJA 6 m
- POČETAK I KRAJ ZAHVATA
- GRANICA PD
- +1 -30

POPIS KOORDINATA RUBNIH TOČKA

| BROJ TOČKE | Y | X |
|------------|-----------|------------|
| 1 | 554006.97 | 4775815.56 |
| 2 | 554012.58 | 4775819.45 |
| 3 | 554018.19 | 4775813.42 |
| 4 | 554022.90 | 4775809.91 |
| 5 | 554035.81 | 4775807.57 |
| 6 | 554046.45 | 4775807.04 |
| 7 | 554055.84 | 4775804.71 |
| 8 | 554072.05 | 4775801.90 |
| 9 | 554081.91 | 4775799.67 |
| 10 | 554087.14 | 4775797.39 |
| 11 | 554111.25 | 4775797.76 |
| 12 | 554121.39 | 4775799.36 |
| 13 | 554145.42 | 4775800.38 |
| 14 | 554167.14 | 4775804.37 |
| 15 | 554177.54 | 4775806.92 |
| 16 | 554183.29 | 4775808.78 |
| 17 | 554190.31 | 4775813.10 |
| 18 | 554197.97 | 4775821.88 |
| 19 | 554207.73 | 4775839.04 |
| 20 | 554216.24 | 4775855.29 |
| 21 | 554219.47 | 4775865.90 |
| 22 | 554226.87 | 4775875.29 |
| 23 | 554235.13 | 4775890.39 |
| 24 | 554239.49 | 4775907.76 |
| 25 | 554250.00 | 4775928.99 |
| 26 | 554253.44 | 4775944.57 |
| 27 | 554255.86 | 4775950.48 |
| 28 | 554273.12 | 4775979.69 |
| 29 | 554288.15 | 4775999.87 |
| 30 | 554289.08 | 4775987.70 |

Split, rujan 2023. god.

Tin Ujević
Digitalno potpisao:
Tin Ujević
Datum: 2025.10.30
11:33:20 +01'00'








REPUBLIKA HRVATSKA
ŽUPANIJA SPLITSKO-DALMATINSKA
K.O. SUĆURAJ Mbr: 311731
Pr.br.: 64/2023

GEODETSKI SITUACIJSKI NACRT

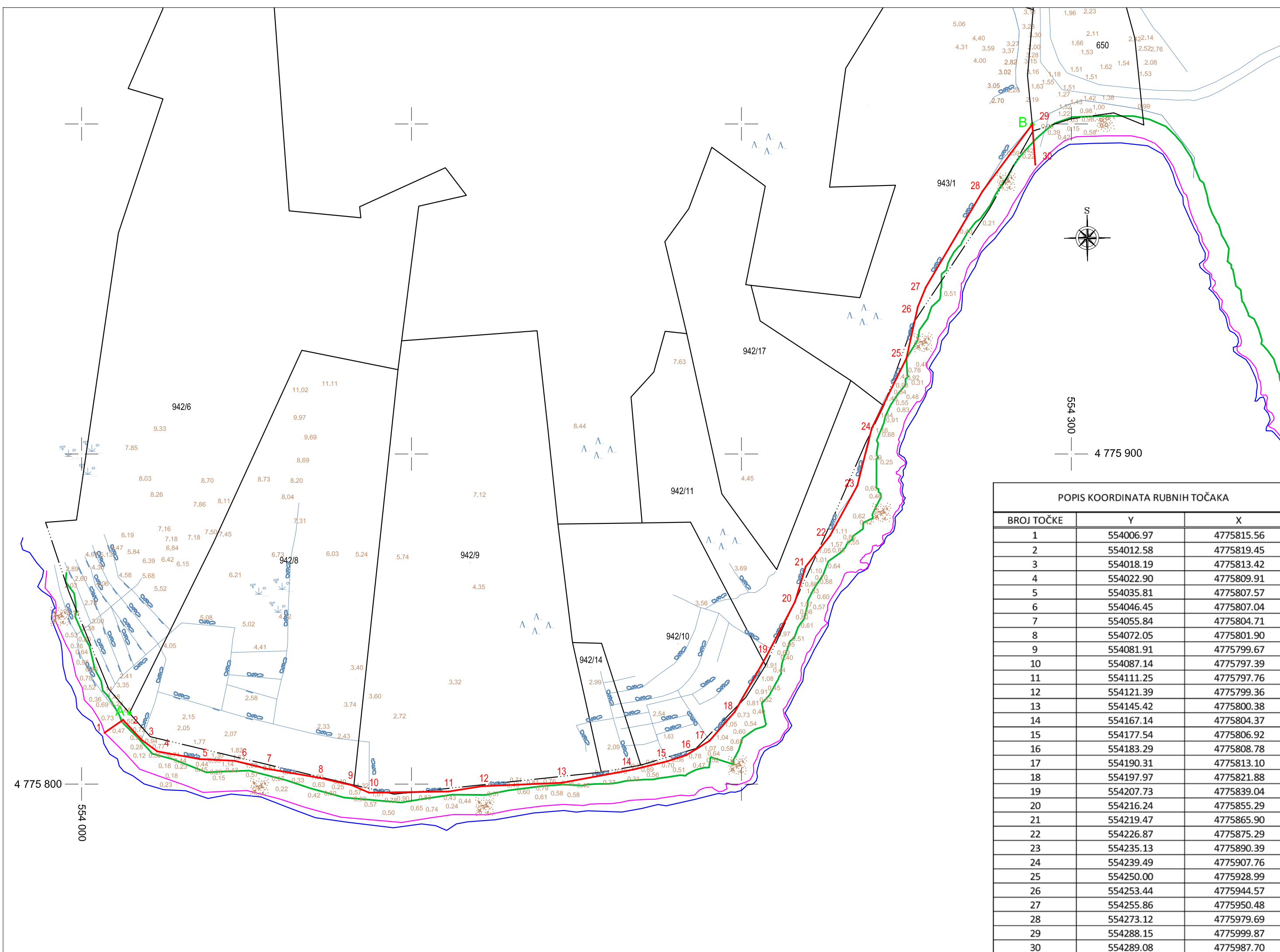
M 1:1000

PRIJEDLOG ODREĐIVANJA GRANICE POMORSKOG DOBRA SUĆURAJ - PRAPRATNA

Naručitelj:
IANOS D.O.O.
Savska cesta 32, Zagreb
OIB: 61321057850

-  KATAstarsKO STANJE
-  KATAstarsKI BROJ
-  TOPOGRAFSKO STANJE
-  LINIJA SVVV - 18.1 cm
-  LINIJA 6 m
-  POČETAK I KRAJ ZAHVATA
-  GRANICA PD

| POPIS KOORDINATA RUBNIH TOČKA | | |
|-------------------------------|-----------|------------|
| BROJ TOČKE | Y | X |
| 1 | 554006.97 | 4775815.56 |
| 2 | 554012.58 | 4775819.45 |
| 3 | 554018.19 | 4775813.42 |
| 4 | 554022.90 | 4775809.91 |
| 5 | 554035.81 | 4775807.57 |
| 6 | 554046.45 | 4775807.04 |
| 7 | 554055.84 | 4775804.71 |
| 8 | 554072.05 | 4775801.90 |
| 9 | 554081.91 | 4775799.67 |
| 10 | 554087.14 | 4775797.39 |
| 11 | 554111.25 | 4775797.76 |
| 12 | 554121.39 | 4775799.36 |
| 13 | 554145.42 | 4775800.38 |
| 14 | 554167.14 | 4775804.37 |
| 15 | 554177.54 | 4775806.92 |
| 16 | 554183.29 | 4775808.78 |
| 17 | 554190.31 | 4775813.10 |
| 18 | 554197.97 | 4775821.88 |
| 19 | 554207.73 | 4775839.04 |
| 20 | 554216.24 | 4775855.29 |
| 21 | 554219.47 | 4775865.90 |
| 22 | 554226.87 | 4775875.29 |
| 23 | 554235.13 | 4775890.39 |
| 24 | 554239.49 | 4775907.76 |
| 25 | 554250.00 | 4775928.99 |
| 26 | 554253.44 | 4775944.57 |
| 27 | 554255.86 | 4775950.48 |
| 28 | 554273.12 | 4775979.69 |
| 29 | 554288.15 | 4775999.87 |
| 30 | 554289.08 | 4775987.70 |



Split, rujan 2023. god.

Tin Ujević
Digitalno potpisao:
Tin Ujević
Datum: 2025.10.30
11:34:04 +01'00'