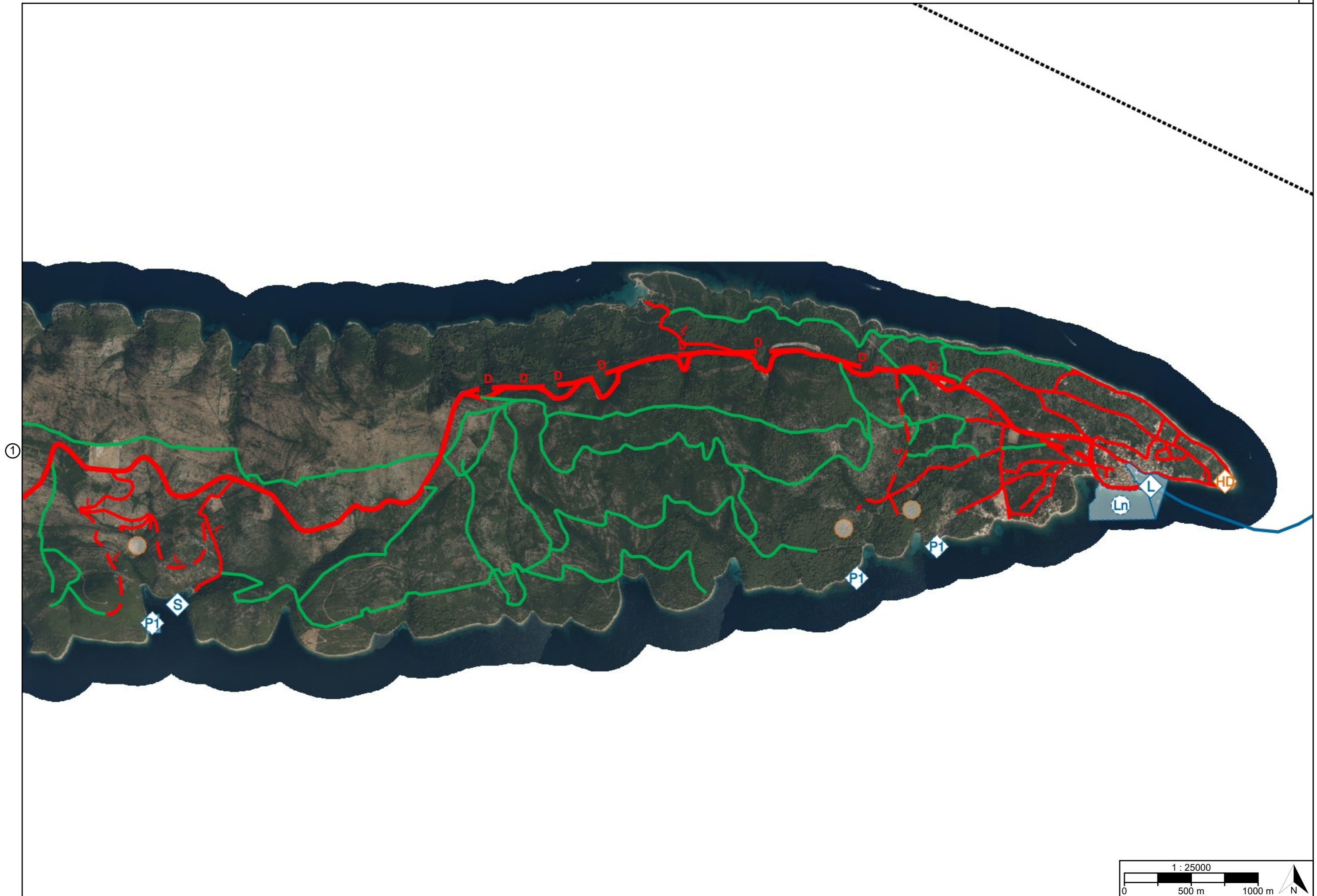




②




TUMAČ PLANSKOG ZNAKOVLJA


[OB-1-1] Obuhvat prostornog plana





[OB-1-1-3001] Obuhvat prostornog plana

[IS-1-1] Cestovni promet

 [IS-1-1-1003] (D) Cesta državnog značaja


 [IS-1-1-1004] (D) Cesta državnog značaja - planirano

 [IS-1-1-3007] (L) Cesta lokalnog značaja

 [IS-1-1-3008] (L) Cesta lokalnog značaja - planirano



[IS-1-1-3202] Staza



[IS-1-2] Željeznički promet

[IS-1-3] Pomorski promet



[IS-1-3-1034] (P1) Privezište u sklopu izdvojenog građevinskog područja izvan naselja ugostiteljsko-turističke namjene - planirano



[IS-1-3-2001] (L) Luka otvorena za javni promet županijskog značaja



[IS-1-3-2012] (Ln) Luka posebne namjene područnog (regionalnog) značaja - luka nautičkog turizma - planirano



[IS-1-3-2031] (S) Sidrište



[IS-1-3-2034] (P1) Privezište u sklopu izdvojenog građevinskog područja izvan naselja ugostiteljsko-turističke namjene - planirano



[IS-1-3-2102] Plovni put županijskog značaja



[IS-1-3-3001] (L) Luka otvorena za javni promet lokalnog značaja

[IS-1-4] Promet unutarnjim vodama

[IS-1-5] Zračni promet



[IS-1-5-2005] (HD) Helidrom područnog (regionalnog) značaja



[IS-1-5-3202] Uzletno-sletna površina na kopnu/moru/vodi

Naziv prostornog plana:

Prostorni plan uređenja Općine Sućuraj

Naziv kartografskog prikaza prostornog plana:

2.1. Prometni sustav

Mjerilo prikaza:

1:25000

Vrsta postupka:

Postupak transformacije prostornog plana

Faza transformacije plana:

Prijedlog transformiranog prostornog plana

Oznaka revizije plana:

Odluka o transformaciji prostornog plana:

Odluka o transformaciji Prostornog plana uređenja Općine Sućuraj (Službeni glasnik Općine Sućuraj broj 02/24)

Objava plana:

Objava plana provodi se od 01.04.2026. do zaključno s danom 15.04.2026.

Nositelj izrade prostornog plana:

Splitsko-dalmatinska županija, Općina Sućuraj
Jedinstveni upravni odjel

Odgovorna osoba nositelja izrade:

PROČELNIK
Leonardo Ćurin dipl.iur.

Tijelo koje donosi prostorni plan:

Splitsko-dalmatinska županija, Općina Sućuraj
Općinsko vijeće

Predsjednik tijela koje donosi prostorni plan:

PREDSJEDNIK OPĆINSKOG VIJEĆA
Ivan Mihaljević

Stručni izrađivač prostornog plana:

URBOS d.o.o.
Split, Karamanova 11
OIB: 01409263192

Odgovorna osoba stručnog izrađivača:

DIREKTORICA
Maja Madiraca dipl.oec.

Odgovorni voditelj izrade:

Gordana Radman dipl.ing.arch.

Stručni tim:

Gordana Radman, dipl.ing.arch - odgovorni voditelj
Maja Madiraca, dipl.oec. - direktor
Larisa Bačić, dipl.ing.aedif

Ivana Bubić, univ.spec.oec.
Dražan Colnago, dipl.ing.arch.
Marko Antonio Markić, mag.ing.arch.
Mislav Madiraca, man. EU fondova

Naziv prostornog plana:

Prostorni plan uređenja Općine Sućuraj

Naziv kartografskog prikaza prostornog plana:

2.1. Prometni sustav

Mjerilo prikaza:

1:25000

Vrsta postupka:

Postupak transformacije prostornog plana

Faza transformacije plana:

Prijedlog transformiranog prostornog plana

Oznaka revizije plana:

Prostor za digitalni potpis

Odgovorna osoba nositelja izrade:

PROČELNIK

Leonardo Ćurin dipl.iur.

Odgovorna osoba stručnog izrađivača:

DIREKTORICA

Maja Madiraca dipl.oec.

Odgovorni voditelj izrade:

Gordana Radman dipl.ing.arh.