







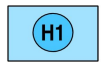


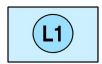


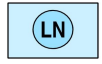





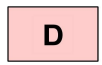














TUMAČ PLANSKOG ZNAKOVLJA





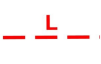

[OB-1-1] Obuhvat prostornog plana

 [OB-1-1-3001] Obuhvat prostornog plana

[KN-1-1] Namjena prostora

 [KN-1-1-1933] (LN) Površina infrastrukture - luka nautičkog turizma državnog značaja - marina, nautičko sidrište	 [KN-1-1-3290] (Gr) Groblje	 [KN-1-1-3604] (R4) Sportsko-rekreacijska namjena (izvan građevinskog područja) - sportsko-rekreacijska igrališta na otvorenom
 [KN-1-1-2501] (H1) Morska akvakultura	 [KN-1-1-3301] Vrijedno zemljište namijenjeno poljoprivredi	 [KN-1-1-3607] (R7) Sportsko-rekreacijska namjena - uređena plaža
 [KN-1-1-2913] (L1) Površina infrastrukture - luka otvorena za javni promet područnog (regionalnog) značaja	 [KN-1-1-3302] Ostalo zemljište namijenjeno poljoprivredi	 [KN-1-1-3608] (R8) Sportsko-rekreacijska namjena - prirodna plaža
 [KN-1-1-2933] (LN) Površina infrastrukture - luka nautičkog turizma područnog (regionalnog) značaja - marina, nautičko sidrište	 [KN-1-1-3312] Ostalo zemljište namijenjeno šumi	 [KN-1-1-3701] (Z1) Javna zelena površina - park/perivoj
 [KN-1-1-3054] (M4) Mješovita namjena	 [KN-1-1-3331] Površina mora	 [KN-1-1-3705] (Z5) Zaštitna zelena površina
 [KN-1-1-3100] (D) Javna i društvena namjena	 [KN-1-1-3399] Ostalo zemljište	 [KN-1-1-3907] (IS7) Površina infrastrukture - energetski sustav
 [KN-1-1-3211] (I1) Proizvodna namjena	 [KN-1-1-3401] (T1) Ugostiteljsko-turistička namjena (u građevinskom području naselja)	 [KN-1-1-3913] (L1) Površina infrastrukture - luka otvorena za javni promet
 [KN-1-1-3212] (I2) Proizvodna namjena - prehrambeno-prerađivačka	 [KN-1-1-3402] (T2) Ugostiteljsko-turistička namjena (u izdvojenom građevinskom području izvan naselja) - s gradnjom smještajnih građevina	 [KN-1-1-3954] (Pp) Parkirališna površina
 [KN-1-1-3261] (K1) Poslovna namjena - uslužna	 [KN-1-1-3403] (T3) Ugostiteljsko-turistička namjena - bez gradnje smještajnih građevina	
 [KN-1-1-3262] (K2) Poslovna namjena - veliki trgovački centar	 [KN-1-1-3602] (R2) Sportsko-rekreacijska namjena - sportske građevine i centri	

[IS-1-1] Cestovni promet

 [IS-1-1-1003] (D) Cesta državnog značaja	 [IS-1-1-3007] (L) Cesta lokalnog značaja	
 [IS-1-1-1004] (D) Cesta državnog značaja - planirano	 [IS-1-1-3008] (L) Cesta lokalnog značaja - planirano	 [IS-1-1-3202] Staza

[IS-1-2] Željeznički promet

REPUBLIKA HRVATSKA
SPLITSKO-DALMATINSKA ŽUPANIJA, OPĆINA SUĆURAJ

Naziv prostornog plana:

Prostorni plan uređenja Općine Sućuraj

Naziv kartografskog prikaza prostornog plana:

1.1. Namjena prostora

Mjerilo prikaza:

1:25000

Vrsta postupka:

Postupak transformacije prostornog plana

Faza transformacije plana:

Prijedlog transformiranog prostornog plana

Oznaka revizije plana:

Odluka o transformaciji prostornog plana:

Odluka o transformaciji Prostornog plana uređenja Općine Sućuraj (Službeni glasnik Općine Sućuraj broj 02/24)

Objava plana:

Objava plana provodi se od 01.04.2026. do zaključno s danom 15.04.2026.

Nositelj izrade prostornog plana:

Splitsko-dalmatinska županija, Općina Sućuraj
Jedinstveni upravni odjel

Odgovorna osoba nositelja izrade:

PROČELNIK
Leonardo Ćurin dipl.iur.

Tijelo koje donosi prostorni plan:

Splitsko-dalmatinska županija, Općina Sućuraj
Općinsko vijeće

Predsjednik tijela koje donosi prostorni plan:

PREDSJEDNIK OPĆINSKOG VIJEĆA
Ivan Mihaljević

Stručni izrađivač prostornog plana:

URBOS d.o.o.
Split, Karamanova 11
OIB: 01409263192

Odgovorna osoba stručnog izrađivača:

DIREKTORICA
Maja Madiraca dipl.oec.

Odgovorni voditelj izrade:

Gordana Radman dipl.ing.arch.

Stručni tim:

Gordana Radman, dipl.ing.arch - odgovorni voditelj
Maja Madiraca, dipl.oec. - direktor
Larisa Bačić, dipl.ing.aedif

Ivana Bubić, univ.spec.oec.
Dražan Colnago, dipl.ing.arch.
Marko Antonio Markić, mag.ing.arch.
Mislav Madiraca, man. EU fondova

Naziv prostornog plana:

Prostorni plan uređenja Općine Sućuraj

Naziv kartografskog prikaza prostornog plana:

1.1. Namjena prostora

Mjerilo prikaza:

1:25000

Vrsta postupka:

Postupak transformacije prostornog plana

Faza transformacije plana:

Prijedlog transformiranog prostornog plana

Oznaka revizije plana:

Prostor za digitalni potpis

Odgovorna osoba nositelja izrade:

PROČELNIK

Leonardo Ćurin dipl.iur.

Odgovorna osoba stručnog izrađivača:

DIREKTORICA

Maja Madiraca dipl.oec.

Odgovorni voditelj izrade:

Gordana Radman dipl.ing.arh.