

## **Javni uvid u prijedloge granica pomorskog dobra/lučkog područja**

Sukladno članku 23. Zakona o pomorskom dobru i morskim lukama („Narodne novine” br. 83/23 – dalje u tekstu: Zakon) Povjerenstvo za granice pomorskog dobra Splitsko-dalmatinske županije (dalje u tekstu: Povjerenstvo) dužno je prijedlog granice pomorskog dobra i lučkog područja luke posebne namjene staviti na javni uvid na oglasnu ploču i mrežne stranice jedinice područne (regionalne) samouprave i jedinice lokalne samouprave za čije područje se predlaže granica pomorskog dobra i lučkog područja luke posebne namjene.

Javni uvid traje 30 dana i svi sudionici za vrijeme trajanja javnog uvida mogu dati pisane prijedloge i primjedbe Upravnom odjelu za turizam, pomorstvo i promet, Splitsko-dalmatinske županije (email: [granicepd@dalmacija.hr](mailto:granicepd@dalmacija.hr)) . Prijedlozi i primjedbe koji nisu dostavljeni u roku ili nisu čitljivo napisani neće se uzeti u obzir kod izrade izvješća o javnoj raspravi. Prijedlozi i primjedbe koji se u pisanom obliku zaprime za vrijeme trajanja javnog uvida dostavljaju se Povjerenstvu koje je dužno obraditi zaprimljene prijedloge i primjedbe i pripremiti izvješće o javnoj raspravi.

Izvješće o javnoj raspravi objavljuje se na oglasnoj ploči i mrežnim stranicama jedinice područne (regionalne) samouprave i jedinice lokalne samouprave za čije područje se predlaže granica pomorskog dobra i lučkog područja luke posebne namjene.



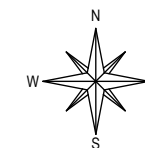
**TRIANGULACIJA**  
d.o.o. za geodetske poslove  
21462 Vrbanj, Vrbanj 244  
Kontakt: +385 95 868 7688  
e-mail: andrianoracic@gmail.com  
OIB: 56243072321, IBAN: HR29 2340009 1110753885

Investitor:  
BARBARIĆ MARIJA  
Put Petrića 30d, 23000 Zadar  
OIB: 35513324746

**DIGITALNA ORTOFOTO KARTA (DOF)**  
**K.O. BOGOMOLJE**  
**PREDIO UVALA GORNJI PELINOVIK**

Mjerilo 1:500

Katastarska općina: Bogomolje  
MBR: 311634  
Detaljni list: 50



Izradio:  
Andriano Račić, dipl.ing.geod.  
Vrbanj, prosinac, 2021. godine  
Broj elaborata: 242/2021

Digitalno potpisao: Andriano Račić  
DN: c=HR, o=HKOIG.,  
2.5.4.97=VATHR-10252280242,  
ou=Signature, sn=Račić,  
givenName=Andriano,  
serialNumber=PNOHR-5772141242  
5, cn=Andriano Račić  
Datum: 2025.02.13 15:09:24 +01'00'

Odgovorna osoba za obavljanje stručnih  
geodetskih poslova  
Andriano Račić, dipl.ing.geod.



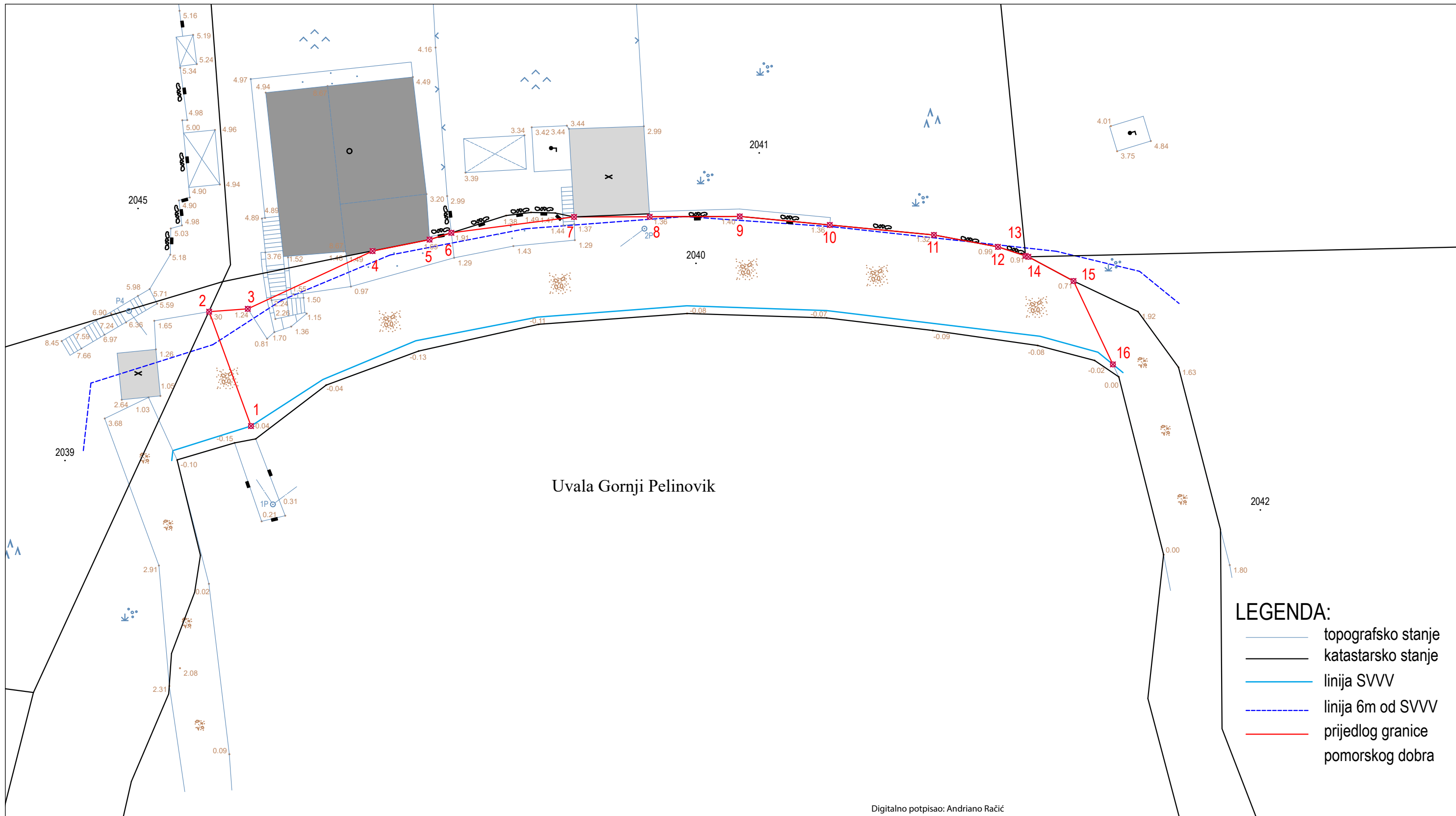
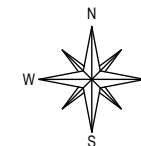
**TRIANGULACIJA**  
 d.o.o. za geodetske poslove  
 21462 Vrbanj, Vrbanj 244  
 Kontakt: +385 95 868 7688  
 e-mail: andrianoracic@gmail.com  
 OIB: 56243072321, IBAN: HR29 2340009 1110753885

Investitor:  
 BARBARIĆ MARIJA  
 Put Petrića 30d, 23000 Zadar  
 OIB: 35513324746

**GEODETSKI SNIMAK STVARNOG STANJA  
 K.O. BOGOMOLJE  
 PREDIO UVALA GORNJI PELINOVIK**

Mjerilo 1:250

Katastarska općina: Bogomolje  
 MBR: 311634  
 Detaljni list: 50



**LEGENDA:**

- topografsko stanje
- katastarsko stanje
- linija SVV
- linija 6m od SVV
- prijedlog granice pomorskog dobra

Izradio:  
 Andriano Račić, dipl.ing.geod.  
 Vrbanj, prosinac, 2021. godine  
 Broj elaborata: 242/2021

Digitalno potpisao: Andriano Račić  
 DN: c=HR, o=HKOIG.,  
 2.5.4.97=VATHR-10252280242,  
 ou=Signature, sn=Račić,  
 givenName=Andriano,  
 serialNumber=PNOHR-57721412425  
 , cn=Andriano Račić  
 Datum: 2025.02.13 15:08:17 +01'00'

Odgovorna osoba za obavljanje stručnih  
 geodetskih poslova  
 Andriano Račić, dipl.ing.geod.