





OPĆINA SUĆURAJ






URBANISTIČKI PLAN UREĐENJA
GRAĐEVINSKOG PODRUČJA IZVAN NASELJA
ŠPORTSKO-REKREACIJSKA ZONA PRAPRATNA

- PRIJEDLOG PLANA -

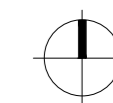
2. PROMETNA, ULIČNA I KOMUNALNA INFRASTRUKTURA
2.1. PROMET

-  KOLNE POVRŠINE
-  PJEŠAČKE POVRŠINE
-  OBALNA ŠETNICA
-  PARKING

ELEMENTI CESTE

-  OS CESTE
-  RUBNJAK
-  OSTALI ELEMENTI CESTE

0 10m 50m 100m



| | | | |
|---|--|---|--|
| Splitsko-dalmatinska županija | | Općina Sućuraj | |
| Naziv prostornog plana: | | Urbanistički plan uređenja građevinskog područja izvan naselja športsko - rekreacijska zona Praprata UPU 22 | |
| Naziv kartografskog prikaza: | | Promet | |
| Broj kartografskog prikaza: | | 2.1. | Mjerilo kartografskog prikaza: 1:1000 |
| Odluka Općinskog vijeća o izradi plana: "Službeni glasnik Općine Sućuraj", broj 2/17 | | Odluka Općinskog vijeća o donošenju plana: | |
| Objava javne rasprave: | | Javni uvid održan: | |
| Pečat tijela odgovornog za provođenje javne rasprave: | | Odgovorna osoba za provođenje javne rasprave: | |
| Suglasnost na plan prema članku 108. Zakona o prostornom uređenju (NN 153/13, 65/17, 114/18) Ministarstvo graditeljstva i prostornoga uređenja | | | |
| Klasa: Ur.broj: | | Datum: | |
| Pravna osoba koja je izradila plan: | | JAVNA USTANOVA ZAVOD ZA PROSTORNO UREĐENJE SPLITSKO-DALMATINSKE ŽUPANIJE | |
| Pečat pravne osobe koja je izradila plan: | | Odgovorna osoba: Niko Mrčić, dipl. ing. arh., ravnatelj | |
| Odgovorni voditelj izrade plana: Niko Mrčić, dipl. ing. arh. | | | |
| Stručni tim u izradi plana: Niko Mrčić, dipl. ing. arh., ravnatelj Petar Matković, dipl. ing. arh. Nora Nikšić, dipl. ing. arh. Luca Ninčević, mag. ing. arch. | | Zoran Botić, dipl. ing. grad. Hrvoje Lukšić, mag. prav. Rid Ruščić, oec. Zdravko Grčić, bcc. jav. up. Darko Rom, ing. el. | |
| | | HIDRODIZAJN d.o.o., Split Ivan Makjanić, dipl. ing. grad. VOLT-ING d.o.o., Split Mladen Žanić, dipl. ing. el. | |
| Pečat Općinskog vijeća: | | Predsjednik Općinskog vijeća: Vjeran Bjelovučić | |
| Istovjetnost ovog prostornog plana s izvornikom ovjerava: | | Pečat nositelja izrade: | |